

Secretaria de Meio Ambiente e Desenvolvimento Sustentável - SEMAD
Centro de Informações Meteorológicas e Hidrológicas do Estado de Goiás - CIMEHGO
Sala de Situação de Monitoramento de Riscos e Desastres Naturais

Boletim nº: 0188

Elaborado na data: 08/08/2023

Previsão para data: 09/08/2023

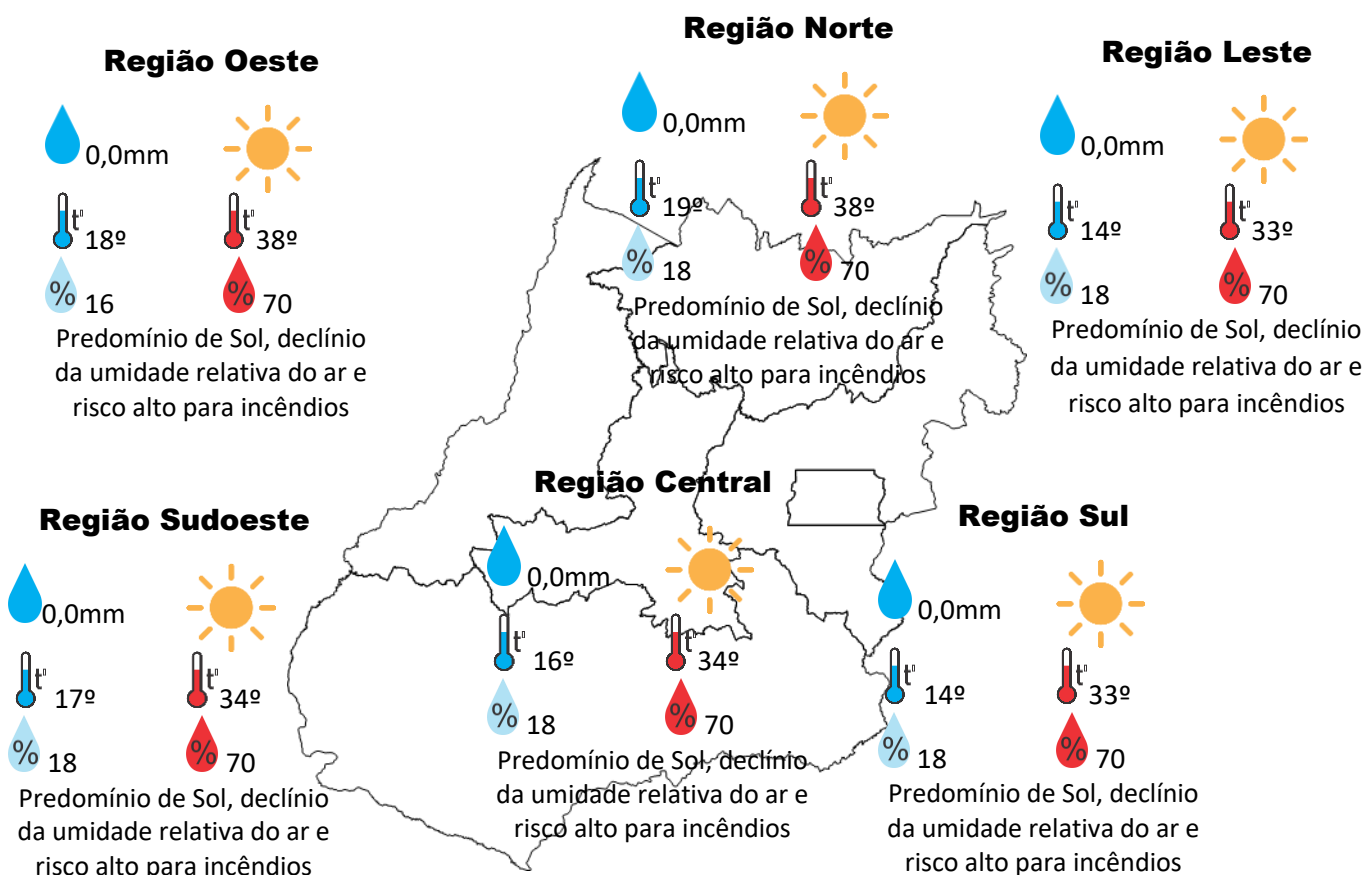
Informações do Tempo para o Estado

Quarta-feira, a presença da massa de ar seco que predomina sobre o Brasil central, funciona como um bloqueio atmosférico, mantendo o tempo estável e com sol em todas as regiões do Estado, temperaturas elevadas com a umidade relativa do ar em queda no período da tarde.

Capital: Predomínio de sol, com temperatura máxima podendo chegar aos 32°C e umidade relativa do ar variando entre 18% a 70%, o nascer do sol será às 06:38hs e o pôr do sol às 18:06hs.

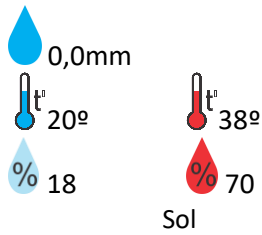
Atenção: Estamos registrando índices menores que 20% em várias regiões de Goiás caracterizando assim estado de **ALERTA**.

Risco de Incêndio: Alto

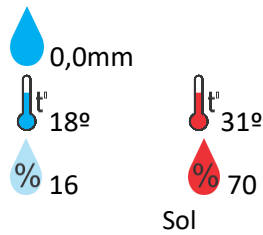


Previsão para alguns municípios:

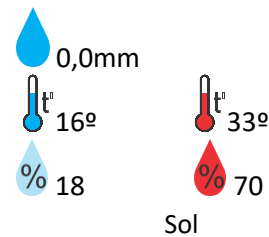
Porangatu



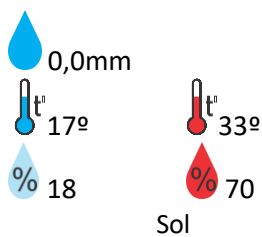
Catalão



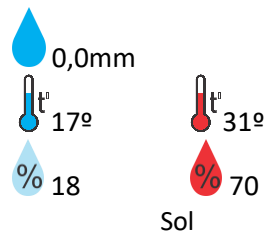
Jataí



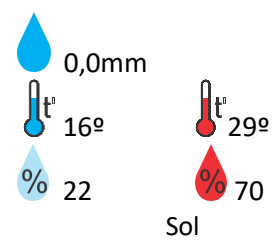
Rio Verde



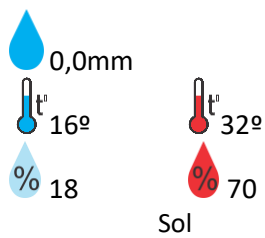
Luziânia



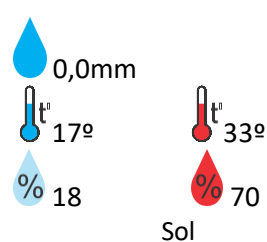
Anápolis



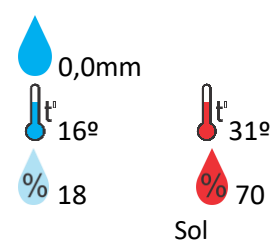
Goiânia



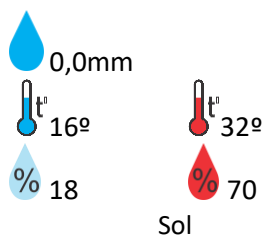
Itumbiara



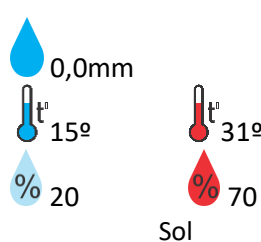
Ouvidor



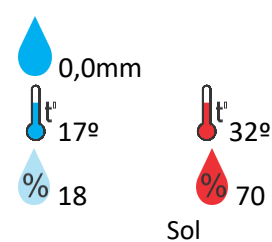
Goiandira



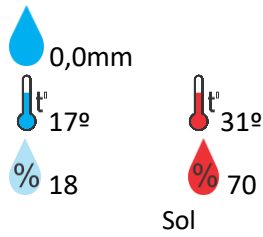
Três Ranchos



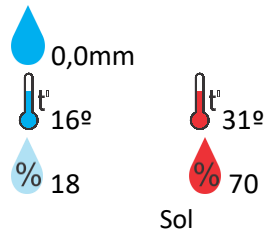
Cumari



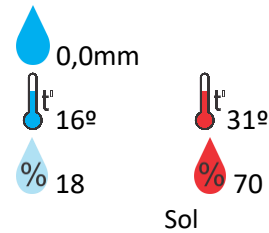
Ipameri



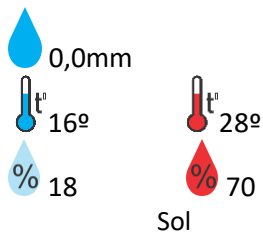
Nova Aurora



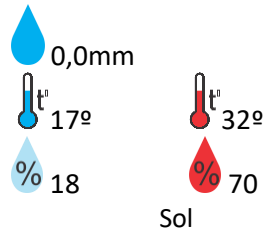
Formosa



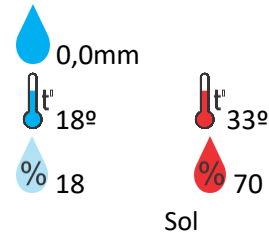
Cristalina



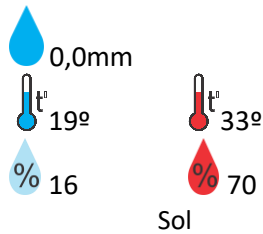
Santa Helena



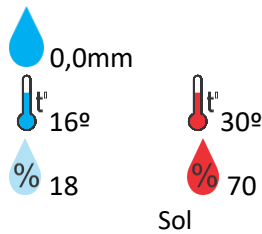
Ceres



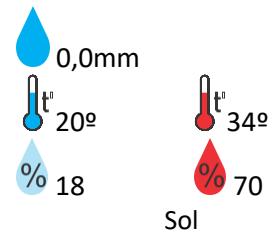
Goianésia



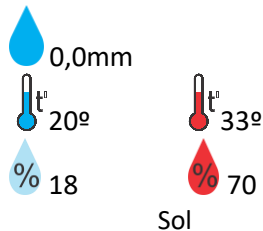
Davinópolis



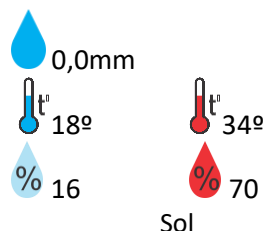
Rubiataba



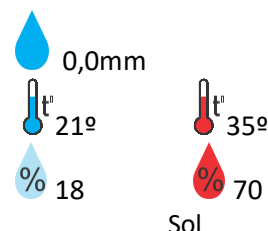
Flores de Goiás



Iporá



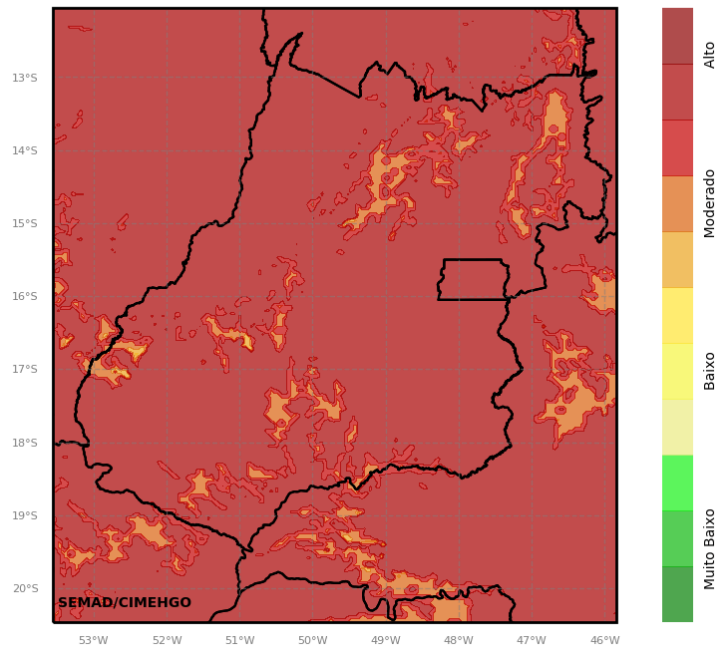
Minaçu



OBS: As informações contidas nesse boletim do tempo levam em consideração dados das variáveis meteorológicas previstas por modelos meteorológicos e análise de imagens de satélite do dia 08/08/2023 às 07:00 horas

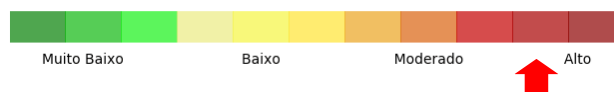
Prognóstico de Risco de Incêndio para o Estado de Goiás no dia 09/08/2023

Risco de Incêndio (Índice de Haines)
Iniciado em 07/08/2023 12 UTC - Previsão para 09/08/2023 - WRF 4km

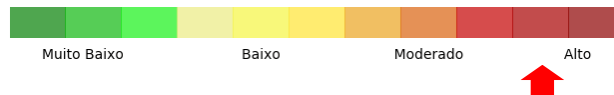


Risco de Incêndio por Regiões do Estado

Região Norte



Região Leste



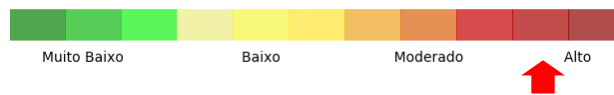
Região Sul



Região Sudoeste



Região Oeste



Região Central



O objetivo das informações descritas acima é demonstrar as regiões mais críticas e favoráveis ao desenvolvimento de queimadas, associadas aos fatores climáticos. Lembrando que neste período, a maioria das queimadas são provocadas, e que necessitamos de uma consciência ambiental, a fim de não propagar as queimadas, esta prática danosa para a cidade e para o campo.